

Утверждена

(наименование документа об утверждении, включая наименования органов государственной власти или

органов местного самоуправления, принявших решение об утверждении схемы или

подписавших соглашение о перераспределении земельных участков)

от _____ № _____










Схема расположения земельного участка или земельных участков на кадастровом плане территории

Площадь земельного участка _____ 1 145 м²		
<small>(указывается проектная площадь образуемого земельного участка, вычисленная с использованием технологических и программных средств, в том числе размещенных на официальном сайте федерального органа исполнительной власти, уполномоченного Правительством Российской Федерации на осуществление государственного кадастрового учета, государственной регистрации прав, ведение Единого государственного реестра недвижимости и предоставление сведений, содержащихся в Едином государственном реестре недвижимости, в информационно-телекоммуникационной сети "Интернет" (далее - официальный сайт), с округлением до 1 квадратного метра. Указанное значение площади земельного участка может быть уточнено при проведении кадастровых работ не более чем на десять процентов)</small>		
Обозначение характерных точек границ	Координаты, м	
	<small>(указываются в случае подготовки схемы расположения земельного участка с использованием технологических и программных средств, в том числе размещенных на официальном сайте. Значения координат, полученные с использованием указанных технологических и программных средств, указываются с округлением до 0,01 метра)</small>	
	Х	
	У	
1	2	3
н1	432 975,20	2 197 604,65
н2	432 985,17	2 197 577,60
н3	433 015,54	2 197 588,60
н4	433 021,66	2 197 606,33
н5	433 017,81	2 197 617,95
н1	432 975,20	2 197 604,65



Масштаб 1:1 000

Условные обозначения:

- 
 - Вновь образованная точка, сведения о которой достаточны для определения ее местоположения
- 
 - Вновь образованная часть границы, сведения о которой достаточны для определения ее местоположения
- 
 - Условное обозначение образуемого земельного участка
- 
 - Земельный участок с кадастровым номером, сведения о котором имеются в ЕГРН
- 
 - Объект капитального строительства, сведения о котором имеются в ЕГРН
- 
 - Граница кадастрового квартала
- 
 - Границы КПП
- 
 - Охранная зона инженерных коммуникаций
- 
 - Номер кадастрового квартала и обозначение системы координат